


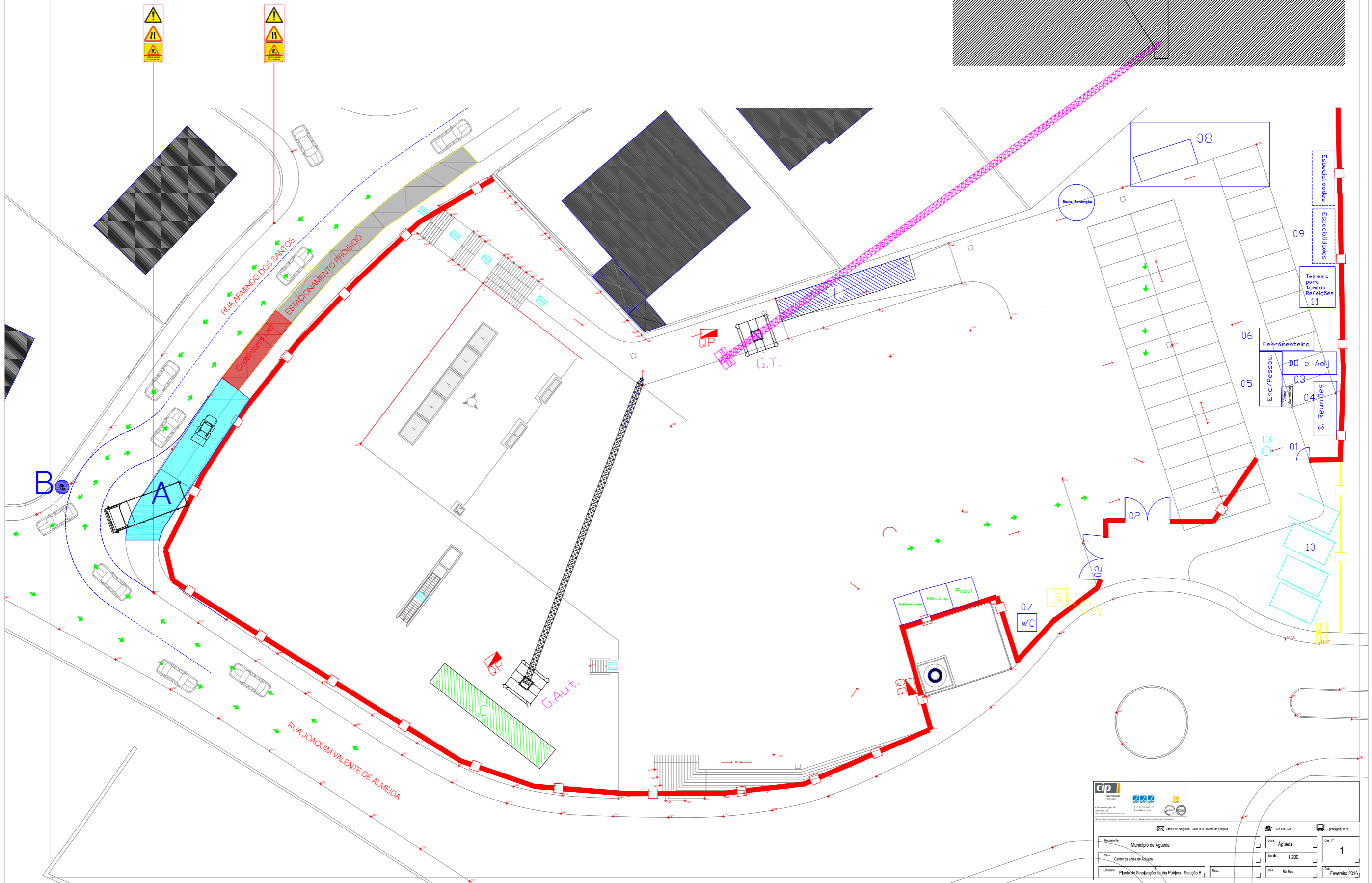
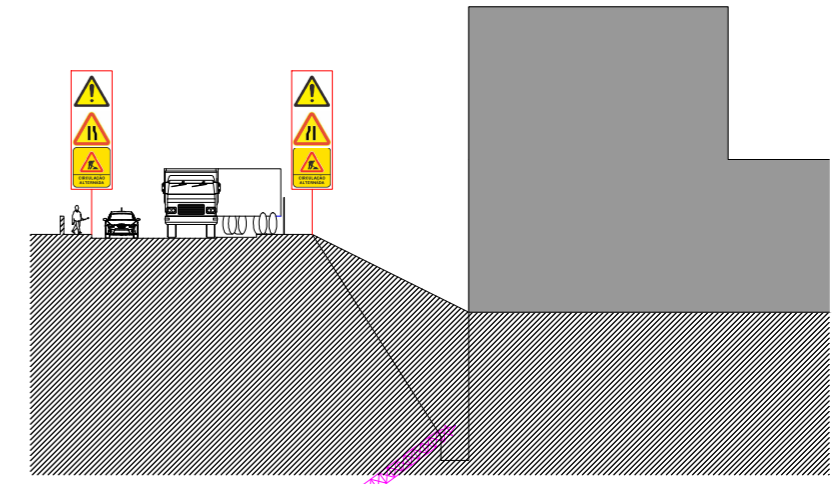




# LEGENDA

- A - Cais de aterro pontual
- B - Sinal de situação de aterro
-  - Sinal de perigos vários
-  - Sinal de estreitamento de via
-  - Sinal de trabalhos na estrada



			
Rua de S. João - 5000-000 (Centro de Saúde)			
Município de Águeda	Cód. Município: 030	Cód. Área: 101	Folha: 1
Centro de Artes de Águeda	Escala: 1/2000	Data: 14 de Maio	Data: Fevereiro 2015
Projeto: Planta de Sinalização de Via Pública - Solução B		Autor:	